

Uchwała Nr XLII/339/2018
Rady Miejskiej w Raciążu
z dnia 25 września 2018 roku

w sprawie przystąpienia do sporządzenia zmiany Miejscowego Planu Zagospodarowania Przestrzennego Miasta Raciąż, w granicach, obejmujących tereny oznaczone symbolami obszarów od A do S , zgodnie z załącznikiem do uchwały Rady Miejskiej Raciążu z dnia 29 marca 2004 roku Nr XII/91/2004r. :

- Obszar A** [o pow. ok. 32,4 ha] - ulicami 19 stycznia, Zawoda, granicą miasta od wschodu, północny brzegiem rzeki Raciążnicy, od południa do ul. 19 Stycznia;
- Obszar B** [o pow. ok. 26,2 ha]- ulicami Barańskiego, Warszawską, granicami działek o nr 1616, 1615, 1614, 1613, 1612, 1611,1610, 1609/1, 1628 , 1607/1 , 1603 część działki 1602, 1586, 1581 i północną linią rozgraniczającą ulicy Kilińskiego, granicami działek 1556/1, 1555 oraz południowy brzegiem rzeki Raciążnicy od północy granica miasta od rzeki Raciążnicy do ul. Barańskiego od wschodu;
- Obszar C** [o pow. ok. 2,1 ha] - ulicą bez nazwy na przedłużeniu drogi polnej po zachodniej stronie cmentarza komunalnego do rowu melioracyjnego, południowy skrajem rowu, zachodnia granicą działki nr 719 do granicy cmentarza, północna granicą cmentarza Parafialnego do drogi bez nazwy po jego zachodniej stronie,;
- Obszar D** [o pow. ok. 41,0 ha] – północna linią rozgraniczającą ulicy Płockiej do granicy miasta, od zachodu granicą miasta do linii kolejowej i dalej do rowu melioracyjnego po północnej stronie rzeki, od północy południowym skrajem rowu melioracyjnego na przedłużeniu ulicy Polnej, ulicą Polną do linii pomiędzy ulicami Polną i 11- go Listopada przy wschodniej granicy działki nr 872/1 do północy granicy terenu kolei po południowej stronie ulicy 11-go Listopada, dalej aż do linii wybiegającej na północny -wschód przez teren kolei do skrzyżowania ulic Dworcowej i Płockiej aż do północnej linii rozgraniczającej ulicy Płockiej;
- Obszar E** [o pow. ok. 6,5 ha] - ulicami Polną od północy, wschodnią granicą działki 1251/10 od wschodu do skrzyżowania ulic 11 listopada i Płockiej i północną linią rozgraniczającą ulicy Płockiej do skrzyżowania ulic Płockiej i Dworcowej, dalej aż do linii wybiegającej na północny-wschód przez teren kolei ze skrzyżowania ulic Dworcowej i Płockiej aż do południowej linii rozgraniczającej ulicy 11-go Listopada i północnej granicy terenu kolejowego, tą granicą, aż do północnej linii rozgraniczającej ulicy Polnej, wzdłuż tej linii aż do północnej granicy działki 1248/2 i tą granicą do jej wschodniej granicy, ograniczającej teren od wschodu;
- Obszar F** [o pow. ok. 27,5 ha] - ulicami Płocką od północnego -zachodu do północnej granicy terenu kolejowego to jest północnej i wschodniej granicy działki 1495/1 do wschodniej granicy działki 920/1, aż do południowej granicy miasta, tą granicą ograniczającą teren od południa aż do południowej linii rozgraniczającej ulicy Płockiej i tą linią rozgraniczającą do granicy terenu kolejowego do strony tej ulicy jako północną granicą obszaru;
- Obszar G** [o pow. ok. 24,7 ha] - ulicami Mławską wzdłuż jej zachodniej linii rozgraniczającej do ulicy Spacerowej, północną linią rozgraniczającą tej ulicy do granicy działki nr 969, i dalej ku południa wzdłuż tej linii jako granicy od strony zachodniej, aż do rzeki Raciążnicy, dalej północnym brzegiem rzeki do linii na przedłużeniu północnej linii rozgraniczającej ulicy Rzeźnianej w jej odcinku wschodnio-zachodnim . jako południowa granicą obszaru do wschodniej granicy

działki nr 984, jako granicy od wschodu i tą granicą ku północy aż do ulicy Mławskiej;

Obszar H [o pow. ok. 0,6 ha] - na południe od ulicy Zawoda, obejmującą całość działki nr 1125 to jest terenu w użytkowaniu Firmy BORYNA przy ul. Zawoda,

Obszar J [o pow. ok. 0,5 ha] - ulicami Zieloną i Lipową, w granicach działek nr ewid. 1443/1 i 1443/2;

Obszar S [o pow. ok. 2,7 ha] – ulicami Płocką i Sportową, wraz z terenem ulicy Sportowej, obejmujący całość terenu aż do zachodniego brzegu rzeki Karsówki.

Na podstawie art. 18 ust. 2 pkt 5 ustawy z dnia 8 marca 1990 r. o samorządzie gminnym (Dz. U. z 2018 r. poz. 994 ze zm.) oraz art. 14 w związku z art. 27 ustawy z dnia 27 marca 2003 r. o planowaniu i zagospodarowaniu przestrzennym (Dz. U. z 2017 r. poz. 1073 ze zm.), Rada Miejska w Raciążu uchwała, co następuje:

§ 1

Przystępuje się do sporządzenia zmiany Miejscowego Planu Zagospodarowania Przestrzennego Miasta Raciąż, w granicach, obejmujących tereny oznaczone symbolami obszarów od A do S, zgodnie z załącznikiem do uchwały Rady Miejskiej Raciążu z dnia 29 marca 2004 roku Nr XII/91/2004r. :

Obszar A [o pow. ok. 32,4 ha] - ulicami 19 stycznia, Zawoda, granicą miasta od wschodu, północny brzegiem rzeki Raciążnicy, od południa do ul. 19 Stycznia;

Obszar B [o pow. ok. 26,2 ha]- ulicami Barańskiego, Warszawską, granicami działek o nr 1616, 1615, 1614, 1613, 1612, 1611, 1610, 1609/1, 1628, 1607/1, 1603 część działki 1602, 1586, 1581 i północną linią rozgraniczającą ulicy Kilińskiego, granicami działek 1556/1, 1555 oraz południowy brzegiem rzeki Raciążnicy od północy granica miasta od rzeki Raciążnicy do ul. Barańskiego od wschodu;

Obszar C [o pow. ok. 2,1 ha] - ulicą bez nazwy na przedłużeniu drogi polnej po zachodniej stronie cmentarza komunalnego do rowu melioracyjnego, południowy skrajem rowu, zachodnia granicą działki nr 719 do granicy cmentarza, północna granicą cmentarza Parafialnego do drogi bez nazwy po jego zachodniej stronie;

Obszar D [o pow. ok. 41,0 ha] – północną linią rozgraniczającą ulicy Płockiej do granicy miasta, od zachodu granicą miasta do linii kolejowej i dalej do rowu melioracyjnego po północnej stronie rzeki, od północy południowym skrajem rowu melioracyjnego na przedłużeniu ulicy Polnej, ulicą Polną do linii pomiędzy ulicami Polną i 11-go Listopada przy wschodniej granicy działki nr 872/1 do północy granicy terenu kolei po południowej stronie ulicy 11-go Listopada, dalej aż do linii wybiegającej na północny-wschód przez teren kolei do skrzyżowania ulic Dworcowej i Płockiej aż do północnej linii rozgraniczającej ulicy Płockiej;

Obszar E [o pow. ok. 6,5 ha] - ulicami Polną od północy, wschodnią granicą działki 1251/10 od wschodu do skrzyżowania ulic 11 listopada i Płockiej i północną linią rozgraniczającą ulicy Płockiej do skrzyżowania ulic Płockiej i Dworcowej, dalej aż do linii wybiegającej na północny-wschód przez teren kolei ze skrzyżowania ulic Dworcowej i Płockiej aż do południowej linii rozgraniczającej ulicy 11-go Listopada i północnej granicy terenu kolejowego, tą granicą, aż do północnej linii

rozgraniczającej ulicy Polnej, wzdłuż tej linii aż do północnej granicy działki 1248/2 i tą granicą do jej wschodniej granicy, ograniczającej teren od wschodu;

Obszar F [o pow. ok. 27,5 ha] - ulicami Płocką od północnego -zachodu do północnej granicy terenu kolejowego to jest północnej i wschodniej granicy działki 1495/1 do wschodniej granicy działki 920/1, aż do południowej granicy miasta, tą granicą ograniczającą teren od południa aż do południowej linii rozgraniczającej ulicy Płockiej i tą linią rozgraniczającą do granicy terenu kolejowego do strony tej ulicy jako północną granicą obszaru;

Obszar G [o pow. ok. 24,7 ha] - ulicami Mławską wzdłuż jej zachodniej linii rozgraniczającej do ulicy Spacerowej, północną linią rozgraniczającą tej ulicy do granicy działki nr 969, i dalej ku południu wzdłuż tej linii jako granicy od strony zachodniej, aż do rzeki Raciążnicy, dalej północnym brzegiem rzeki do linii na przedłużeniu północnej linii rozgraniczającej ulicy Rzeźnianej w jej odcinku wschodnio-zachodnim . jako południowa granicą obszaru do wschodniej granicy działki nr 984, jako granicy od wschodu i tą granicą ku północy aż do ulicy Mławskiej;

Obszar H [o pow. ok.0,6 ha] - na południe od ulicy Zawoda, obejmującą całość działki nr 1125 to jest terenu w użytkowaniu Firmy BORYNA przy ul. Zawoda,

Obszar J [o pow. ok. 0,5 ha] - ulicami Zieloną i Lipową, w granicach działek nr ewid. 1443/1 i 1443/2;

Obszar S [o pow. ok. 2,7 ha] – ulicami Płocką i Sportową, wraz z terenem ulicy Sportowej, obejmujący całość terenu aż do zachodniego brzegu rzeki Karsówki,

zatwierdzonego Uchwałą Nr XVI/106/2012 Rady Miejskiej w Raciążu z dnia 4 czerwca 2012 roku, opublikowaną w Dzienniku Urzędowym Województwa Mazowieckiego poz. 1856 z dnia 27 lutego 2014 r.

§ 2

Zmianie będą podlegać zapisy tekstu planu w zakresie wysokości zabudowy dla terenów oznaczonych jako strefa PU, zlokalizowanych w obszarach A i D, w granicach określonych na załącznikach graficznych nr 1 i 2 do niniejszej uchwały, stanowiących integralną część uchwały.

§ 3

Wykonanie uchwały powierza się Burmistrzowi Miasta Raciąża.

§ 4

Uchwała wchodzi w życie z dniem podjęcia.

§ 5

Uchwała podlega podaniu do publicznej wiadomości poprzez umieszczenie na tablicy ogłoszeń w Urzędzie Miejskim w Raciążu.

Przewodniczący Rady Miejskiej

Andrzej Wojciech Staniszewski

Uzasadnienie
do Uchwały Nr XLII/339/2018
Rady Miejskiej w Raciążu
z dnia 25 września 2018 roku

w sprawie przystąpienia do sporządzenia zmiany Miejscowego Planu Zagospodarowania Przestrzennego Miasta Raciąż, w granicach, obejmujących tereny oznaczone symbolami obszarów od A do S, zgodnie z załącznikiem do uchwały Rady Miejskiej Raciążu z dnia 29 marca 2004 roku Nr XII/91/2004r. :

- Obszar A** [o pow. ok. 32,4 ha] - ulicami 19 stycznia, Zawoda, granicą miasta od wschodu, północny brzegiem rzeki Raciążnicy, od południa do ul. 19 Stycznia;
- Obszar B** [o pow. ok. 26,2 ha]- ulicami Barańskiego, Warszawską, granicami działek o nr 1616, 1615, 1614, 1613, 1612, 1611,1610, 1609/1, 1628, 1607/1, 1603 część działki 1602, 1586, 1581 i północną linią rozgraniczającą ulicy Kilińskiego, granicami działek 1556/1, 1555 oraz południowy brzegiem rzeki Raciążnicy od północy granica miasta od rzeki Raciążnicy do ul. Barańskiego od wschodu;
- Obszar C** [o pow. ok. 2,1 ha] - ulicą bez nazwy na przedłużeniu drogi polnej po zachodniej stronie cmentarza komunalnego do rowu melioracyjnego, południowy skrajem rowu, zachodnia granicą działki nr 719 do granicy cmentarza, północna granicą cmentarza Parafialnego do drogi bez nazwy po jego zachodniej stronie,;
- Obszar D** [o pow. ok. 41,0 ha] – północna linią rozgraniczającą ulicy Płockiej do granicy miasta, od zachodu granicą miasta do linii kolejowej i dalej do rowu melioracyjnego po północnej stronie rzeki, od północy południowym skrajem rowu melioracyjnego na przedłużeniu ulicy Polnej, ulicą Polną do linii pomiędzy ulicami Polną i 11- go Listopada przy wschodniej granicy działki nr 872/1 do północy granicy terenu kolei po południowej stronie ulicy 11-go Listopada, dalej aż do linii wybiegającej na północny -wschód przez teren kolei do skrzyżowania ulic Dworcowej i Płockiej aż do północnej linii rozgraniczającej ulicy Płockiej;
- Obszar E** [o pow. ok. 6,5 ha] - ulicami Polną od północy, wschodnią granicą działki 1251/10 od wschodu do skrzyżowania ulic 11 listopada i Płockiej i północną linią rozgraniczającą ulicy Płockiej do skrzyżowania ulic Płockiej i Dworcowej, dalej aż do linii wybiegającej na północny-wschód przez teren kolei ze skrzyżowania ulic Dworcowej i Płockiej aż do południowej linii rozgraniczającej ulicy 11-go Listopada i północnej granicy terenu kolejowego, tą granicą, aż do północnej linii rozgraniczającej ulicy Polnej, wzdłuż tej linii aż do północnej granicy działki 1248/2 i tą granicą do jej wschodniej granicy, ograniczającej teren od wschodu;
- Obszar F** [o pow. ok. 27,5 ha] - ulicami Płocką od północnego -zachodu do północnej granicy terenu kolejowego to jest północnej i wschodniej granicy działki 1495/1 do wschodniej granicy działki 920/1, aż do południowej granicy miasta, tą granicą ograniczającą teren od południa aż do południowej linii rozgraniczającej ulicy Płockiej i tą linią rozgraniczającą do granicy terenu kolejowego do strony tej ulicy jako północną granicą obszaru;
- Obszar G** [o pow. ok. 24,7 ha] - ulicami Mławską wzdłuż jej zachodniej linii rozgraniczającej do ulicy Spacerowej, północną linią rozgraniczającą tej ulicy do granicy działki nr 969, i dalej ku południa wzdłuż tej linii jako granicy od strony zachodniej, aż do rzeki Raciążnicy, dalej północnym brzegiem rzeki do linii na przedłużeniu północnej linii rozgraniczającej ulicy Rzeźnianej w jej odcinku

wschodnio-zachodnim . jako południowa granicą obszaru do wschodniej granicy działki nr 984, jako granicy od wschodu i tą granicą ku północy aż do ulicy Mławskiej;

- Obszar H** [o pow. ok.0,6 ha] - na południe od ulicy Zawoda, obejmującą całość działki nr 1125 to jest terenu w użytkowaniu Firmy BORYNA przy ul. Zawoda,
- Obszar J** [o pow. ok. 0,5 ha] - ulicami Zieloną i Lipową, w granicach działek nr ewid. 1443/1 i 1443/2;
- Obszar S** [o pow. ok. 2,7 ha] – ulicami Płocką i Sportową, wraz z terenem ulicy Sportowej, obejmujący całość terenu aż do zachodniego brzegu rzeki Karsówki.

Analiza zasadności przystąpienia do sporządzenia zmiany miejscowego planu zagospodarowania przestrzennego i stopnia zgodności przewidywanych rozwiązań z ustaleniami zmiany studium uwarunkowań i kierunków zagospodarowania przestrzennego Gminy Miasto Raciąż:

1. Granice obszaru analizy

Zmiana miejscowego planu zagospodarowania przestrzennego dotyczy zapisów tekstu planu w granicach obszaru znajdującego się w mieście Raciąż, obejmującego tereny oznaczone jako strefa PU, zlokalizowane w obszarach A i D obowiązującego planu, o powierzchni ok. 38,5 ha. Na analizowanym obszarze występuje zabudowa produkcyjno-usługowa oraz grunty rolne.

2. Analiza obowiązujących ustaleń planistycznych

Obecnie na analizowanym obszarze obowiązuje Miejscowy Plan Zagospodarowania Przestrzennego Miasta Raciąż, w granicach, obejmujących tereny oznaczone symbolami obszarów od A do S , zgodnie z załącznikiem do uchwały Rady Miejskiej Raciążu z dnia 29 marca 2004 roku Nr XII/91/2004r. :

- Obszar A [o pow. ok. 32,4 ha] - ulicami 19 stycznia, Zawoda, granicą miasta od wschodu, północny brzegiem rzeki Raciążnicy, od południa do ul. 19 Stycznia;
- Obszar B [o pow. ok. 26,2 ha]- ulicami Barańskiego, Warszawską, granicami działek o nr 1616, 1615, 1614, 1613, 1612, 1611,1610, 1609/1, 1628 , 1607/1 , 1603 część działki 1602, 1586, 1581 i północną linią rozgraniczającą ulicy Kilińskiego, granicami działek 1556/1, 1555 oraz południowy brzegiem rzeki Raciążnicy od północy granica miasta od rzeki Raciążnicy do ul. Barańskiego od wschodu;
- Obszar C [o pow. ok. 2,1 ha] - ulicą bez nazwy na przedłużeniu drogi polnej po zachodniej stronie cmentarza komunalnego do rowu melioracyjnego, południowy skrajem rowu, zachodnia granicą działki nr 719 do granicy cmentarza, północna granicą cmentarza Parafialnego do drogi bez nazwy po jego zachodniej stronie;,,
- Obszar D [o pow. ok. 41,0 ha] – północna linią rozgraniczającą ulicy Płockiej do granicy miasta, od zachodu granicą miasta do linii kolejowej i dalej do rowu melioracyjnego po północnej stronie rzeki, od północy południowym skrajem rowu melioracyjnego na przedłużeniu ulicy Polnej, ulicą Polną do linii pomiędzy ulicami Polną i 11- go Listopada przy wschodniej granicy działki nr 872/1 do północy granicy terenu kolei po południowej stronie ulicy 11-go Listopada, dalej

aż do linii wybiegającej na północny -wschód przez teren kolei do skrzyżowania ulic Dworcowej i Płockiej aż do północnej linii rozgraniczającej ulicy Płockiej;

Obszar E [o pow. ok. 6,5 ha] - ulicami Polną od północy, wschodnią granicą działki 1251/10 od wschodu do skrzyżowania ulic 11 listopada i Płockiej i północną linią rozgraniczającą ulicy Płockiej do skrzyżowania ulic Płockiej i Dworcowej, dalej aż do linii wybiegającej na północny-wschód przez teren kolei ze skrzyżowania ulic Dworcowej i Płockiej aż do południowej linii rozgraniczającej ulicy 11-go Listopada i północnej granicy terenu kolejowego, tą granicą, aż do północnej linii rozgraniczającej ulicy Polnej, wzdłuż tej linii aż do północnej granicy działki 1248/2 i tą granicą do jej wschodniej granicy, ograniczającej teren od wschodu;

Obszar F [o pow. ok. 27,5 ha] - ulicami Płocką od północnego -zachodu do północnej granicy terenu kolejowego to jest północnej i wschodniej granicy działki 1495/1 do wschodniej granicy działki 920/1, aż do południowej granicy miasta, tą granicą ograniczającą teren od południa aż do południowej linii rozgraniczającej ulicy Płockiej i tą linią rozgraniczającą do granicy terenu kolejowego do strony tej ulicy jako północną granicą obszaru;

Obszar G [o pow. ok. 24,7 ha] - ulicami Mławską wzdłuż jej zachodniej linii rozgraniczającej do ulicy Spacerowej, północną linią rozgraniczającą tej ulicy do granicy działki nr 969, i dalej ku południu wzdłuż tej linii jako granicy od strony zachodniej, aż do rzeki Raciążnicy, dalej północnym brzegiem rzeki do linii na przedłużeniu północnej linii rozgraniczającej ulicy Rzeźnianej w jej odcinku wschodnio-zachodnim . jako południowa granicą obszaru do wschodniej granicy działki nr 984, jako granicy od wschodu i tą granicą ku północy aż do ulicy Mławskiej;

Obszar H [o pow. ok.0,6 ha] - na południe od ulicy Zawoda, obejmującą całość działki nr 1125 to jest terenu w użytkowaniu Firmy BORYNA przy ul. Zawoda,

Obszar J [o pow. ok. 0,5 ha] - ulicami Zieloną i Lipową, w granicach działek nr ewid. 1443/1 i 1443/2;

Obszar S [o pow. ok. 2,7 ha] – ulicami Płocką i Sportową, wraz z terenem ulicy Sportowej, obejmujący całość terenu aż do zachodniego brzegu rzeki Karsówki,

zatwierdzony Uchwałą Nr XVI/106/2012 Rady Miejskiej w Raciążu z dnia 4 czerwca 2012 roku. Zgodnie z obowiązującym planem obszar objęty zmianą znajduje się w strefie PU – teren obiektów produkcyjnych, składów, magazynów i usług. Zgodnie z ustaleniami obowiązującej zmiany studium uwarunkowań i kierunków zagospodarowania przestrzennego Gminy Miasto Raciąż, przyjętej Uchwałą Nr XLIV/320/2014 Rady Miejskiej w Raciążu z dnia 25 września 2014 roku, obszar analizowany jest wskazany w większości pod tereny produkcji, składów, magazynów i usług.

3. Zasadność przystąpienia do sporządzenia planu

Zmiana miejscowego planu zagospodarowania przestrzennego, w zakresie wymienionych w niniejszej uchwale zapisów tekstu planu, dotyczących wysokości zabudowy dla terenów oznaczonych jako strefa PU, zlokalizowanych w obszarach A i D, związana jest z potrzebami funkcjonujących zakładów produkcyjnych. Zmiana planu miejscowego przeprowadzana jest w celu polepszenia warunków gospodarowania w tym terenie, uwzględnienia wysokości zabudowy już istniejących obiektów budowlanych, a także umożliwienia dalszego rozwoju zakładów produkcyjnych – przyczyni się do optymalnego

wykorzystania i zagospodarowania przestrzeni. W związku z powyższym podjęcie uchwały w sprawie przystąpienia do sporządzania przedmiotowej zmiany miejscowego planu zagospodarowania przestrzennego jest w pełni uzasadnione.

4. Stopień zgodności przewidywanych rozwiązań z ustaleniami studium

Zakres zmiany planu miejscowego nie wymaga dokonania zmiany studium uwarunkowań i kierunków zagospodarowania przestrzennego Gminy Miasto Raciąż. Ustalenia zmiany planu miejscowego nie będą naruszać ustaleń zmiany studium uwarunkowań i kierunków zagospodarowania przestrzennego Gminy Miasto Raciąż, przyjętej Uchwałą Nr XLIV/320/2014 Rady Miejskiej w Raciążu z dnia 25 września 2014 roku.

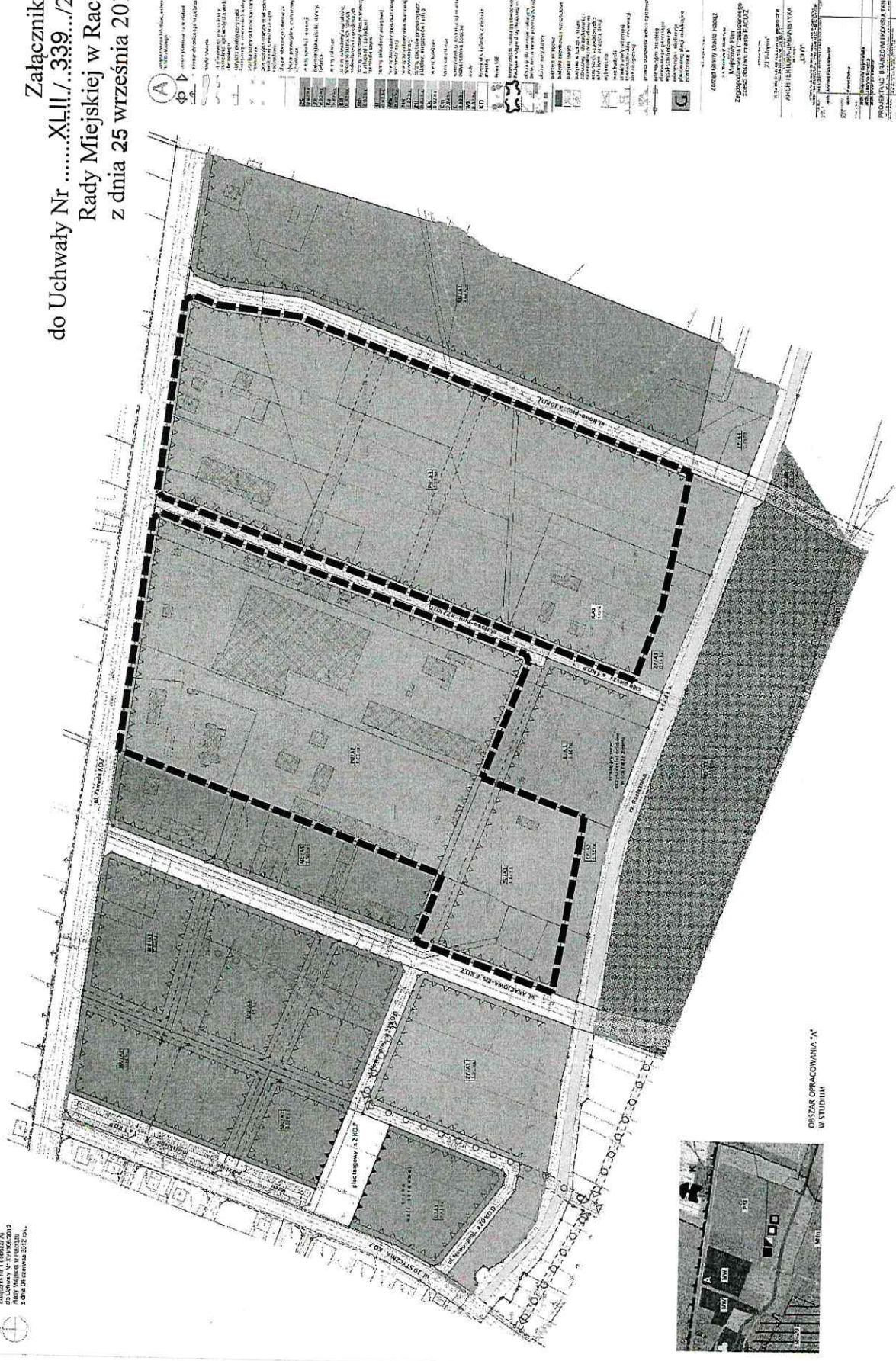
5. Niezbędny zakres prac planistycznych

Zakres sporządzanej zmiany miejscowego planu zagospodarowania przestrzennego obejmuje część zapisów tekstu planu, dotyczących wysokości zabudowy dla terenów oznaczonych jako strefa PU, zlokalizowanych w obszarach A i D, w granicach określonych na załącznikach graficznych nr 1 i 2 do niniejszej uchwały, co jest zgodne z ustawą z dnia 27 marca 2003 r. o planowaniu i zagospodarowaniu przestrzennym (Dz. U. z 2017 r. poz. 1073 ze zm.). Wraz ze zmianą miejscowego planu zagospodarowania przestrzennego sporządzana będzie prognoza oddziaływania na środowisko i prognoza skutków finansowych uchwalenia zmiany planu miejscowego.

PRZEWODNICZĄCY
Rady Miejskiej
Andrzej Wojciech Staniszewski

Zebranie Nr 1 (z dnia 21.09.2018 r.)
do Uchwały Nr 339/2018
z dnia 25 września 2018 r.

Załącznik nr 1 do Uchwały NrXII./..339.../2018 Rady Miejskiej w Raciążu z dnia 25 września 2018 r.



granice obszaru
objętego zmianą planu

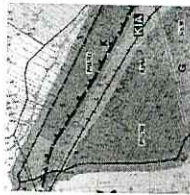


A	Wskazniki	Wskaznik drogowy	Wskaznik wodny	Wskaznik liniowy	Wskaznik powierzchniowy
B	Linie	Linia graniczna	Linia graniczna z terenem sąsiednim	Linia graniczna z terenem sąsiednim	Linia graniczna z terenem sąsiednim
C	Grupy	Grupa budynków	Grupa budynków	Grupa budynków	Grupa budynków
D	Objekty	Objekt	Objekt	Objekt	Objekt
E	Wyposażenie	Wyposażenie	Wyposażenie	Wyposażenie	Wyposażenie
F	Właściciel	Właściciel	Właściciel	Właściciel	Właściciel
G	Inne	Inne	Inne	Inne	Inne

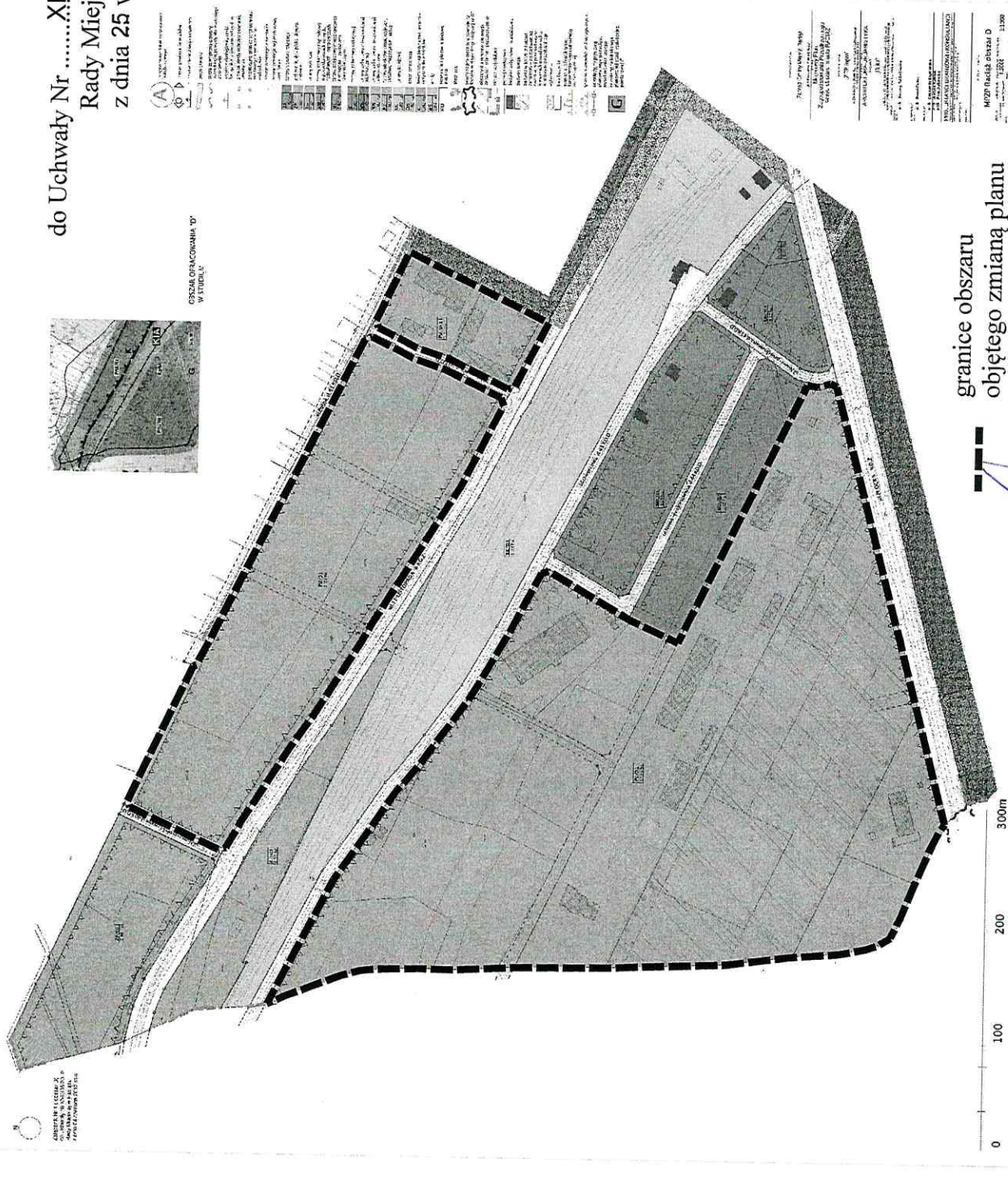
MI/JP-Naczelny obszar A	1:1000
PROJEKTANT	INSTRUMENTALISTA
PROJEKTOWANIE	WYKONANIE
PROJEKTOWANIE	WYKONANIE
PROJEKTOWANIE	WYKONANIE

PRZEWODNICZĄCY
Rady Miejskiej
[Signature]
Andrzej Wojcieszakiewicz

Załącznik nr 2
do Uchwały Nr**XI.11./...339**.../2018
Rady Miejskiej w Raciążu
z dnia 25 września 2018 r.



OSZAR OPAKOWANIA 'D'
W WIDOKU



granicę obszaru
objętego zmianą planu

PRZEWODNICZĄCY
Rady Miejskiej
Andrzej Wojciech Staniszewski

A	1:2000	Plan sytuacyjny
B	1:1000	Plan sytuacyjny
C	1:500	Plan sytuacyjny
D	1:200	Plan sytuacyjny
E	1:100	Plan sytuacyjny
F	1:50	Plan sytuacyjny
G	1:20	Plan sytuacyjny

1	Linia graniczna
2	Linia graniczna
3	Linia graniczna
4	Linia graniczna
5	Linia graniczna
6	Linia graniczna
7	Linia graniczna
8	Linia graniczna
9	Linia graniczna
10	Linia graniczna
11	Linia graniczna
12	Linia graniczna
13	Linia graniczna
14	Linia graniczna
15	Linia graniczna
16	Linia graniczna
17	Linia graniczna
18	Linia graniczna
19	Linia graniczna
20	Linia graniczna
21	Linia graniczna
22	Linia graniczna
23	Linia graniczna
24	Linia graniczna
25	Linia graniczna
26	Linia graniczna
27	Linia graniczna
28	Linia graniczna
29	Linia graniczna
30	Linia graniczna
31	Linia graniczna
32	Linia graniczna
33	Linia graniczna
34	Linia graniczna
35	Linia graniczna
36	Linia graniczna
37	Linia graniczna
38	Linia graniczna
39	Linia graniczna
40	Linia graniczna
41	Linia graniczna
42	Linia graniczna
43	Linia graniczna
44	Linia graniczna
45	Linia graniczna
46	Linia graniczna
47	Linia graniczna
48	Linia graniczna
49	Linia graniczna
50	Linia graniczna

MPD - Plan zagospodarowania przestrzennego
P6 A-06 6